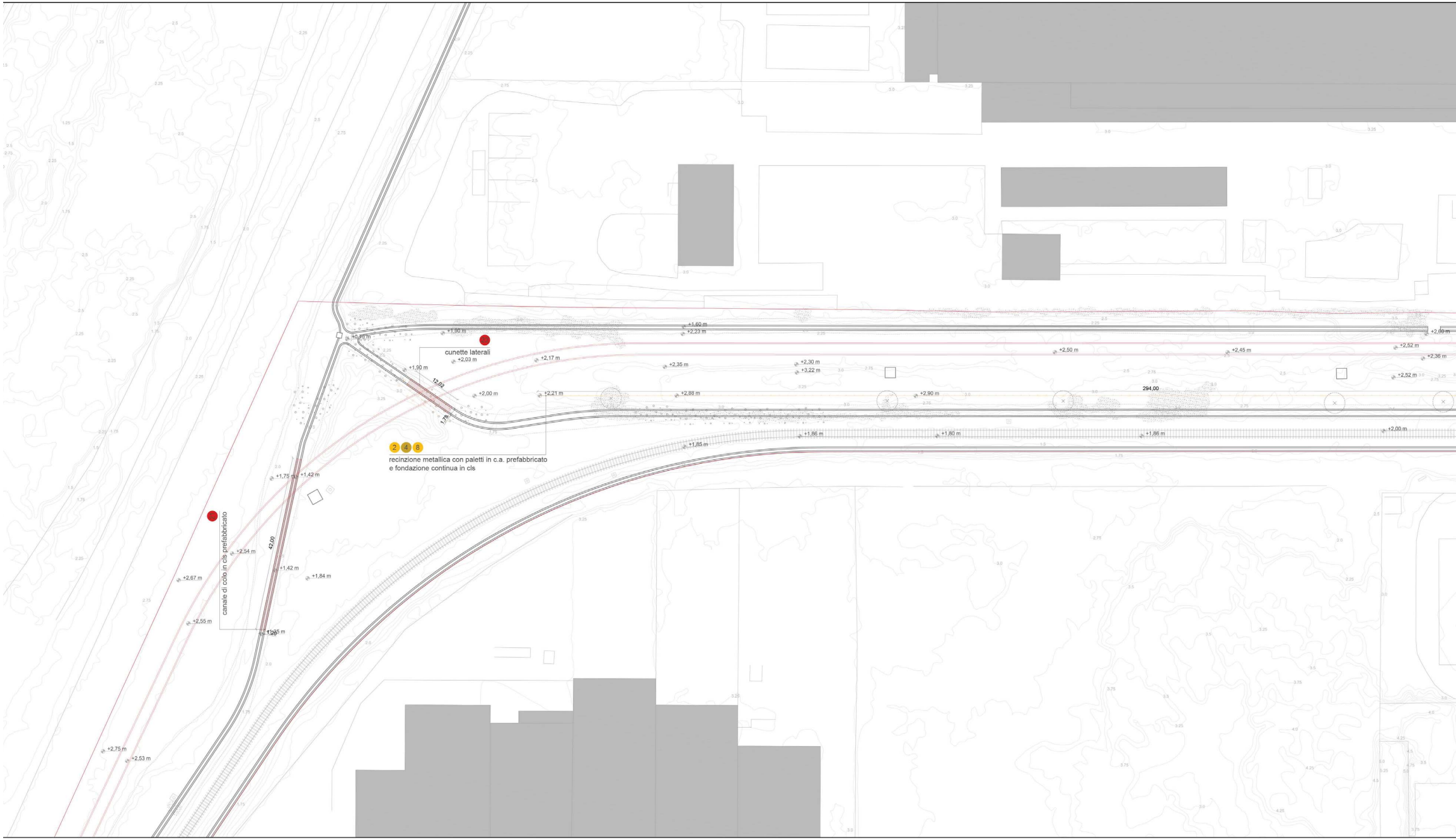

21
canale di colo in cls prefabbricato
32
cunette laterali
2 4 8
recinzione metallica con paletti in c.a. prefabbricato
e fondazione continua in cls
+0,75 m
+1,90 m
+2,03 m
+1,90 m
12,02
1,78
+2,00 m
+2,17 m
+2,21 m
+1,60 m
+2,23 m
+2,35 m
+2,30 m
+3,22 m
+2,88 m
+2,90 m
294,00
+2,50 m
+2,45 m
+2,52 m
+2,36 m
+2,52 m
+2,60 m
+1,86 m
+1,80 m
+1,86 m
+2,00 m
+1,85 m
+1,75 m
+1,42 m
42,00
+2,54 m
+1,42 m
+1,84 m
+2,67 m
+2,55 m
+1,35 m
1,20
+2,75 m
+2,53 m

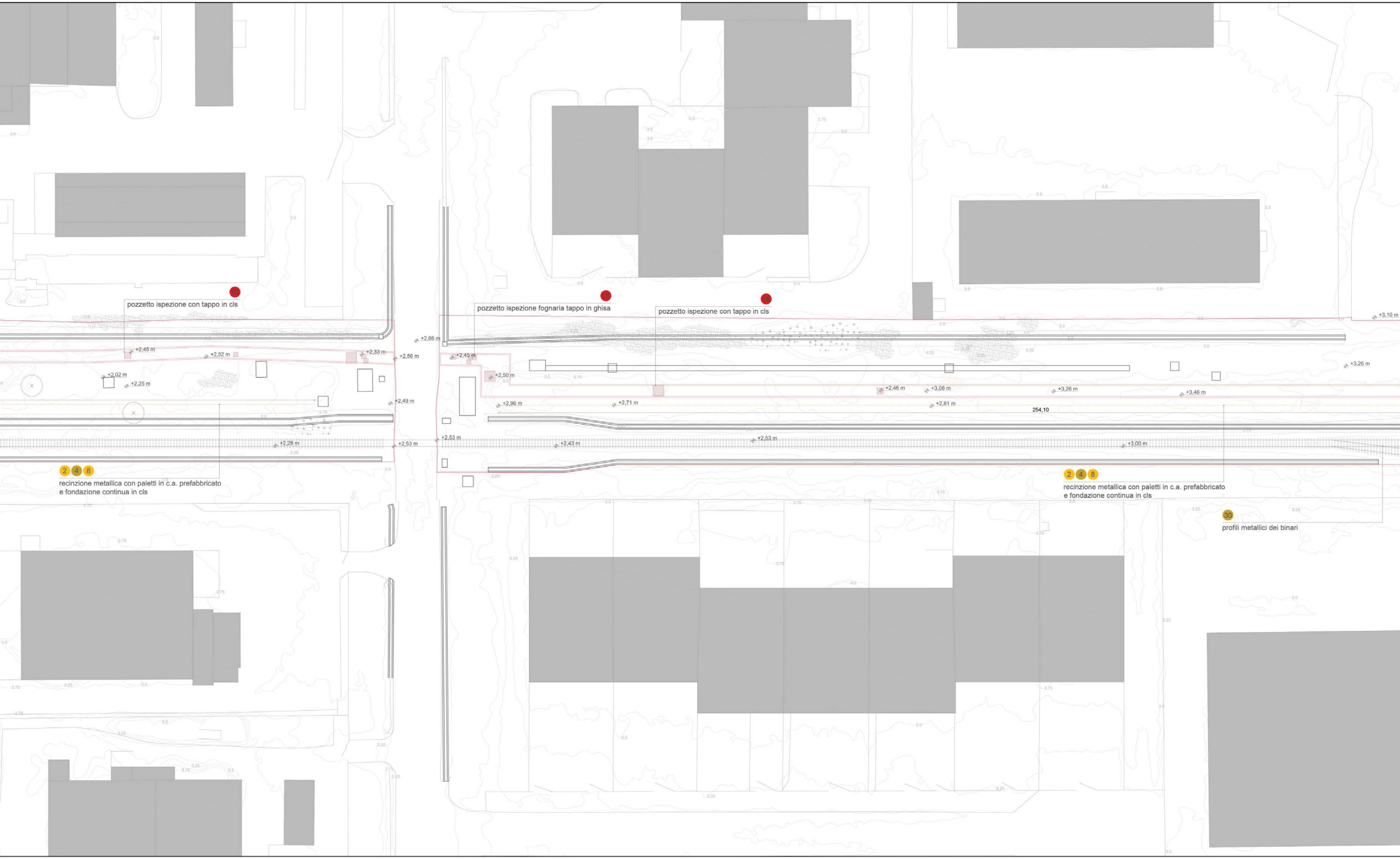

pozzetto ispezione con tappo in cls
pozzetto ispezione fognaria tappo in ghisa
pozzetto ispezione con tappo in cls
+2,45 m
+2,52 m
+2,33 m
+2,56 m
+2,66 m
+2,45 m
+2,50 m
+2,02 m
+2,25 m
+2,49 m
+2,96 m
+2,71 m
+2,46 m
+3,08 m
+2,81 m
+3,26 m
+3,46 m
+3,26 m
+3,10 m
254,10
+2,28 m
+2,53 m
+2,53 m
+2,43 m
+2,53 m
+3,00 m
2 4 8
recinzione metallica con paletti in c.a. prefabbricato
e fondazione continua in cls
2 4 8
recinzione metallica con paletti in c.a. prefabbricato
e fondazione continua in cls
30
profili metallici dei binari

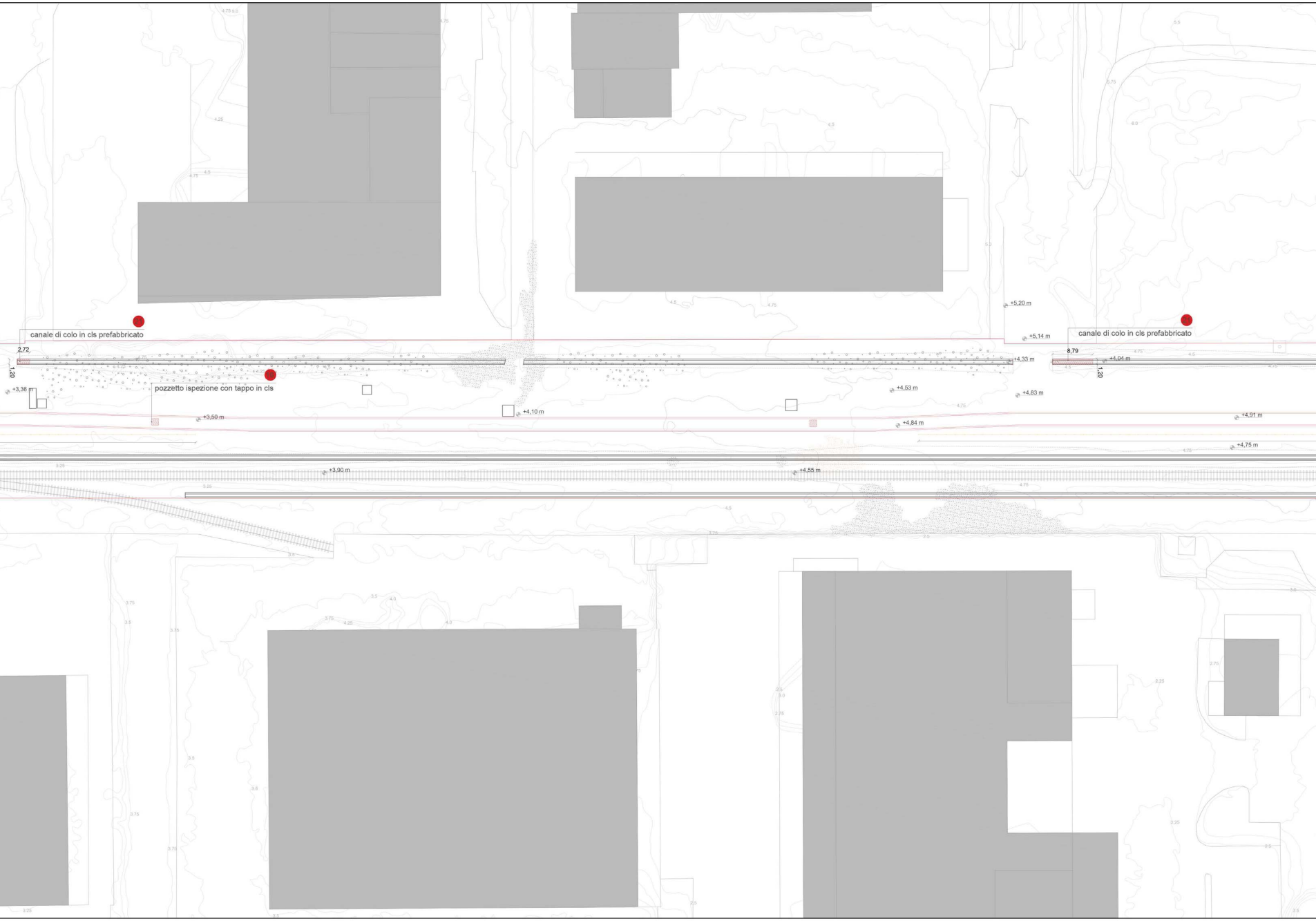
canale di colo in cls prefabbricato
canale di colo in cls prefabbricato
pozzetto ispezione con tappo in cls
2,72
1,20
8,79
1,20
+3,36 m
+3,50 m
+4,10 m
+4,53 m
+4,33 m
+5,20 m
+5,14 m
+4,04 m
+4,83 m
+4,84 m
+4,91 m
+4,75 m
+3,90 m
+4,55 m

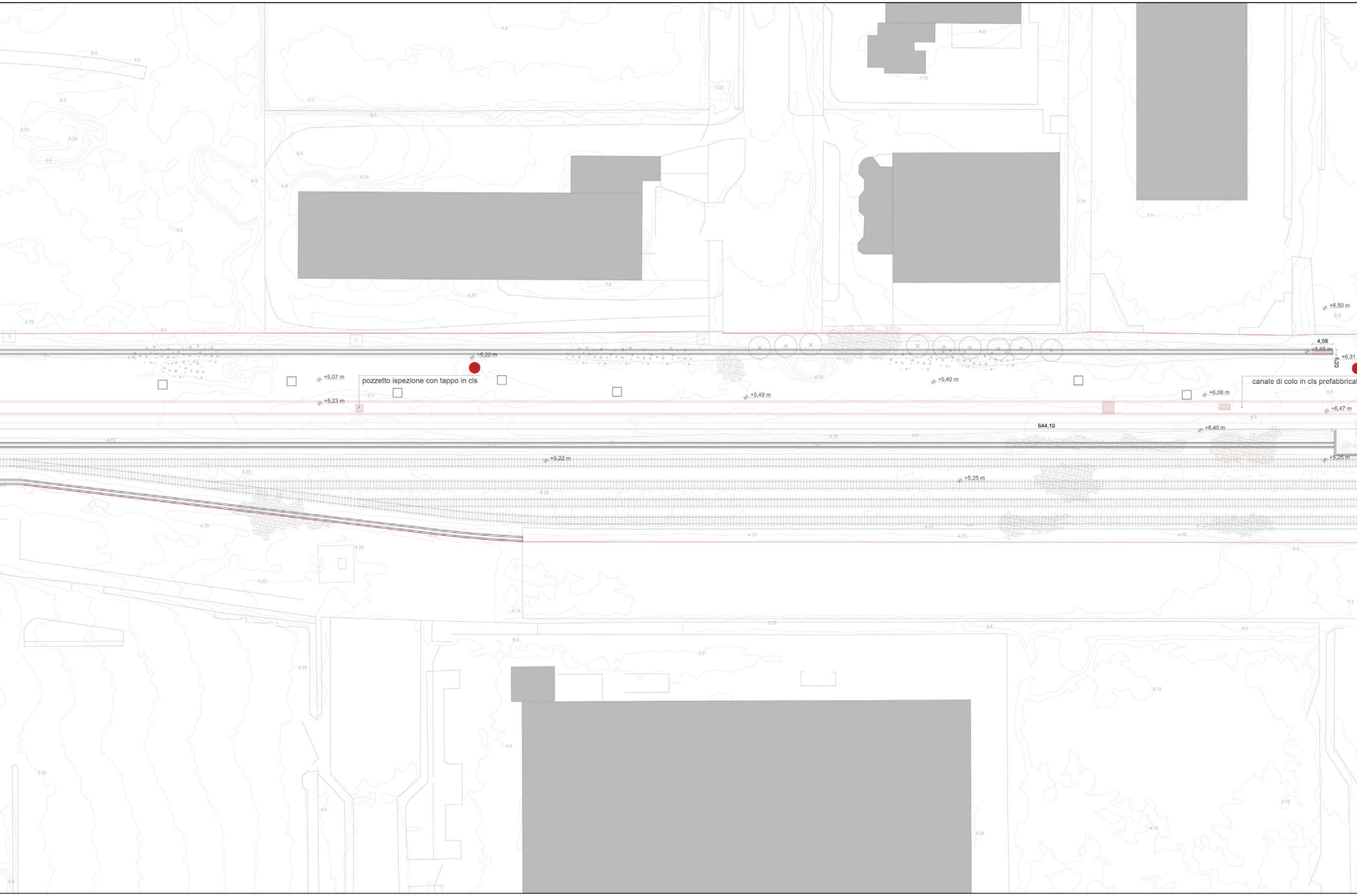
+6,50 m
4,58
+5,65 m
+6,31
1,20
+5,20 m
16
+5,07 m
pozzetto ispezione con tappo in cls
+5,23 m
+5,49 m
+5,40 m
+6,08 m
canale di colo in cls prefabbricat
+6,47 m
644,10
+6,40 m
+5,22 m
+5,25 m
+5,25 m

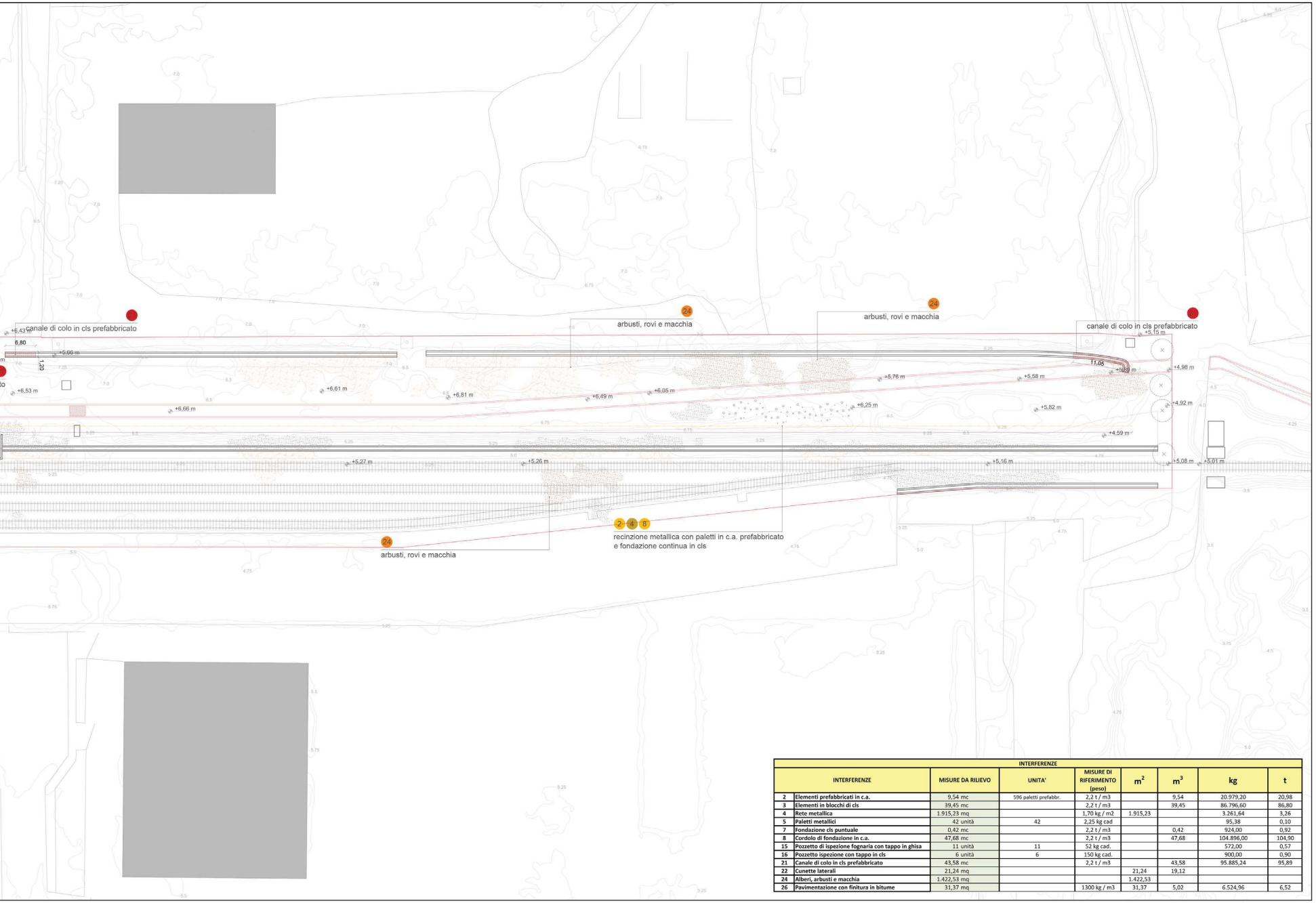
21
canale di colo in cls prefabbricato
+6,43 m
6,80
1,20
+5,66 m
+6,53 m
+6,61 m
+6,81 m
+6,66 m
+6,49 m
+6,05 m
24
arbusti, rovi e macchia
24
arbusti, rovi e macchia
+5,76 m
+5,58 m
+6,25 m
+5,82 m
21
canale di colo in cls prefabbricato
+5,15 m
11,05
+4,98 m
+4,92 m
+4,59 m
+5,27 m
+5,26 m
+5,16 m
+5,08 m
+5,01 m
2 4 8
recinzione metallica con paletti in c.a. prefabbricato
e fondazione continua in cls
24
arbusti, rovi e macchia

INTERFERENZE								
INTERFERENZE		MISURE DA RILIEVO	UNITA'	MISURE DI RIFERIMENTO (peso)	m^2	m^3	kg	t
2	Elementi prefabbricati in c.a.	9,54 mc	596 paletti prefabbr.	2,2 t / m3		9,54	20.979,20	20,98
3	Elementi in blocchi di cls	39,45 mc		2,2 t / m3		39,45	86.796,60	86,80
4	Rete metallica	1.915,23 mq		1,70 kg / m2	1.915,23		3.261,64	3,26
5	Paletti metallici	42 unità	42	2,25 kg cad			95,38	0,10
7	Fondazione cls puntuale	0,42 mc		2,2 t / m3		0,42	924,00	0,92
8	Cordolo di fondazione in c.a.	47,68 mc		2,2 t / m3		47,68	104.896,00	104,90
15	Pozzetto di ispezione fognaria con tappo in ghisa	11 unità	11	52 kg cad.			572,00	0,57
16	Pozzetto ispezione con tappo in cls	6 unità	6	150 kg cad.			900,00	0,90
21	Canale di colo in cls prefabbricato	43,58 mc		2,2 t / m3		43,58	95.885,24	95,89
22	Cunette laterali	21,24 mq			21,24	19,12		
24	Alberi, arbusti e macchia	1.422,53 mq			1.422,53			
26	Pavimentazione con finitura in bitume	31,37 mq		1300 kg / m3	31,37	5,02	6.524,96	6,52

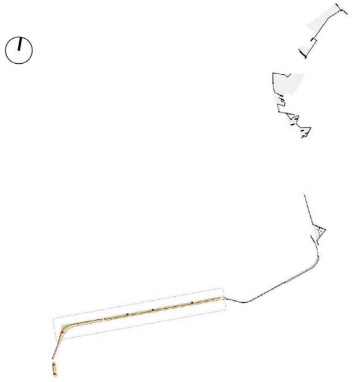

INTERFERENZE		VERDE ESISTENTE DA PRESERVARE	
●	demolizioni	⊙	alberi
●	rimozioni	⁘	canneto
●	ripristino (elementi da riposizionare)	▨	fico d'india
●	vegetazione da rimuovere	▨	rovi e arbusti

INTERFERENZE		
CATEGORIA	N°	DESCRIZIONE
Recinzioni		
	2	Elementi prefabbricati in c.a.
	3	Elementi in blocchi di cls
	4	Rete metallica
Fondazioni		
	8	Cordolo di fondazione in c.a.
Pozzetti		
	15	Pozzetto ispezione fognaria tappo in ghisa
	16	Pozzetto ispezione con tappo in cls
Canali		
	21	Canale di colo in cls prefabbricato
	22	Cunette laterali
Vegetazione	24	Alberi, arbusti e macchia
Altri elementi		
	26	Pavimentazione con finitura in bitume
	30	Profili metallici binari

COMUNE di ORISTANO
COMUNI de ARISTANIS

Presidenza del Consiglio dei Ministri

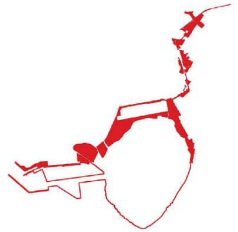

Sistemazione e rigenerazione del bordo urbano orientale e meridionale della città lungo il passante ferroviario (area RFI-FS e CIPOR)

|ORISTANO EST|

PROGETTO GENERALE PER LA RIQUALIFICAZIONE URBANA E LA SICUREZZA DELLE PERIFERIE
Programma straordinario di intervento per la riqualificazione urbana e la sicurezza delle periferie delle citta' metropolitane e dei comuni capoluogo di provincia

PROGETTO ESECUTIVO

TAV
1.6.5.1

CARTA DELLE INTERFERENZE - SETTORE 5.1

AGGIORNAMENTO
2020

1:500

Commitente
Comune Oristano

Progettista - Coordinatore generale
Ing. Giuseppe Pinna
(Dirigente settore Sviluppo del Territorio)

RUP
Ing. Anna Luigia Foddi

Assistente al RUP
Arch. Alessandra Putzolu

Agronomia
Agr. Enrico Marceddu

Mobilità e Trasporti
MLAB s.r.l.

Topografia e tematiche catastali
Geom. Roberto Perseu

Consulenza Scientifica
Dipartimento Architettura Design Urbanistica di Alghero
Università di Sassari

Prof.ssa Silvia Serreli

Collaboratori
Arch. Giovanni Maria Biddau
Arch. Laura Lutzoni
Arch. Michele Valentino

UFFICIO DI PROGETTAZIONE

Progettista - Coordinatore
Arch. Gianfranco Sanna

Progettisti - Coadiutori
Arch. Giovanni Curreli
Arch. Pietro Frau

Giovani Professionisti
Arch. Maria Agostina Sannai
Arch. Pasquale Murru
Arch. Giulio Porcu
Arch. Salvatore Enrico Piras
Arch. Barbara Boi
Arch. Claudia Meli
Arch. Francesco Lorenzi
Ing. Elena Loddi
Arch. Federico Sercis
Arch. Francesco Marras
Arch. Ilaria Suozzi
Ing. Gian Luca Zuddas
Arch. Michela Canu
Arch. Filippo Sanna
Arch. Elena Boi
Arch. Luca Casula
Arch. Claudia Argiolas
Arch. Giulia Collu
Arch. Stefania Mulargia

Neo-Laureati
Dott. Walter Cuccuru
Dott. Luca Antonio Serusi
Dott. Emanuele Frongia
Dott. Roberta Scarpa
Dott. Cesare Cavallini

Comune di Oristano – Settore Sviluppo del Territorio
via Ciutadella de Menorca 19 - Oristano - tel. 0783/791285 - PEC istituzionale@pec.comune.oristano.it